

- 1 Parlement de Québec
- 2 Château Frontenac
- 3 Gare du Palais (train et autobus)
- 4 Laurier Québec (centre commercial)
- 5 Place Sainte-Foy (centre commercial)
- 6 ExpoCité et Colisée Pepsi
- 7 Galeries de la Capitale (centre commercial)
- 8 Place Fleur-de-Lys (centre commercial)



UN MILIEU DE VIE AU CŒUR DE QUÉBEC ET DE CHARLESBOURG

DE LA RIVE-SUD DE QUÉBEC

Le Cégep Limoilou est facilement accessible pour les résidents de la Rive-Sud de Québec avec la Traverse Québec-Lévis et les trajets d'autobus 1 et 800 du RTC. Cela prend environ 35 minutes pour atteindre le Cégep Limoilou à partir de Lévis.
www.traversiers.gouv.qc.ca

DU LAC BEAUPORT

Le Transport collectif de la Jacques-Cartier vous offre un arrêt au Cégep Limoilou (à proximité de chaque campus). De plus la coorespondance avec le réseau du RTC est facilitée!
www.tj Jacques-Cartier.com

DE LA CÔTE-DE-BEAUPRÉ ET DE L'ÎLE D'ORLÉANS

Le transport collectif et adapté PluMobile offre un arrêt au campus de Québec pour les résidents de la Côte-de-Beaupré et de l'île d'Orléans.
www.plumobile.ca

DE LA RÉGION DE PORTNEUF

La corporation de transport régional de Portneuf offre des navettes jusqu'au centre-ville de Québec. De là, il est facile d'atteindre le Cégep Limoilou avec le réseau du RTC.
www.transportportneuf.com

SEUL CÉGEP DESSERVI PAR TROIS MÉTROBUS DE LA VILLE DE QUÉBEC : 800, 801 ET 802.

Plusieurs circuits du Réseau de transport de la Capitale (RTC) desservent le Cégep Limoilou.

CAMPUS DE QUÉBEC

- 1 Traverse de Lévis/Vieux-Québec
- 3 Limoilou/Vieux-Québec
- 4 Maizerets/Québec
- 18 Université Laval/Gare du Palais
- 25 Pointe Sainte-Foy/Gare du Palais
- 28 Charlesbourg/Colline Parlementaire
- 36* Charlesbourg/Limoilou
- 37 Charlesbourg/Colline Parlementaire
- 53 Courville/Terminus de Beauport
- 54 Beauport/Vieux-Québec

- 55 Beauport/Terminus de Beauport
- 107 Pointe Sainte-Foy/Gare du Palais
- 133 Terminus du Zoo/Vieux-Québec
- 214 Cap-Rouge/Gare du Palais, express
- 215 Cap-Rouge/Gare du Palais, express
- 283 Champigny/Gare du Palais, express
- 290 Loretteville/Vieux-Québec, express
- 800 Sainte-Foy/Beauport, Métrobus
- 801 Sainte-Foy/Charlesbourg, Métrobus
- 802 Québec/Beauport, Métrobus
- 803 Les Saules/Beauport, Métrobus

CAMPUS DE CHARLESBOURG

- 36* Charlesbourg/Limoilou
- 37 Charlesbourg/Charlesbourg
- 39 Terminus du Zoo/ Terminus de Charlesbourg
- 52 Bourg-Royal/Terminus de Charlesbourg
- 59 Sainte-Thérèse-de-Lisieux/Terminus de Charlesbourg

- 72 Loretteville/Terminus de Charlesbourg
- 133 Terminus du Zoo/Vieux-Québec
- 136 Charlesbourg/Colline Parlementaire
- 801 Sainte-Foy/Charlesbourg, Métrobus

*Le trajet 36 dessert en lien direct les deux campus en 15 minutes.

Avec votre laissez-passer Métropolitain mensuel du RTC, vous avez accès gratuitement aux services de transport collectif de Lévis, de la Jacques-Cartier et PluMobile!
Pour plus de renseignements et pour découvrir le trajet qui vous convient : www.rtcquebec.ca.



Campus de **QUÉBEC**

**Accès du campus de Québec
à partir de la Rive-Sud**

- Emprunter le Pont Pierre-Laporte, direction nord;
- Prendre l'autoroute Henri-IV, direction nord et suivre les indications Saguenay / Ste-Anne-de-Beaupré;
- Rouler sur l'autoroute Félix-Leclerc (A-40) en direction est et prendre la sortie 315 pour la 1^{re} Avenue;
- Suivre les indications pour prendre la 1^{re} Avenue vers le sud;
- Rester sur cette rue jusqu'à ce que vous croisiez la 13^e Rue;
- Tourner à gauche sur la 13^e Rue;
- Le Cégep Limoilou est face à vous.

**Accès du campus de Québec
à partir de la Rive-Nord**

- Rouler sur l'autoroute Félix-Leclerc (A-40) jusqu'à la sortie 315 pour la 1^{re} Avenue;
- Suivre les indications pour prendre la 1^{re} Avenue vers le sud;
- Rester sur cette rue jusqu'à ce que vous croisiez la 13^e Rue;
- Tourner à gauche sur la 13^e Rue;
- Le Cégep Limoilou est face à vous.

Campus de **CHARLESBOURG**

**Accès au campus de Charlesbourg
à partir de la Rive-Sud**

- Emprunter le pont Pierre-Laporte, direction nord;
- Prendre l'autoroute Henri-IV direction nord et suivre les indications Saguenay / Ste-Anne-de-Beaupré;
- Rouler sur l'autoroute Félix-Leclerc (A-40) en direction est et prendre la sortie 313 Alma, Saguenay et Québec (Centre-Ville);
- Garder la gauche à cette sortie pour prendre la direction nord sur l'autoroute Laurentienne (A-73);
- Prendre la sortie qui annonce Charlesbourg, boulevard Louis-XIV et Loretteville;
- Rester sur cette rue (il s'agit de la 76^e Rue) et rouler tout droit : cela mène directement au campus de Charlesbourg.

**Accès au campus de Charlesbourg
à partir de la Rive-Nord**

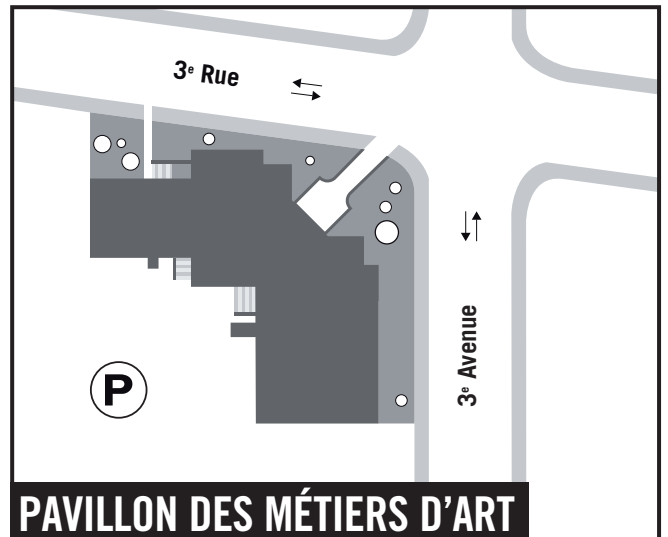
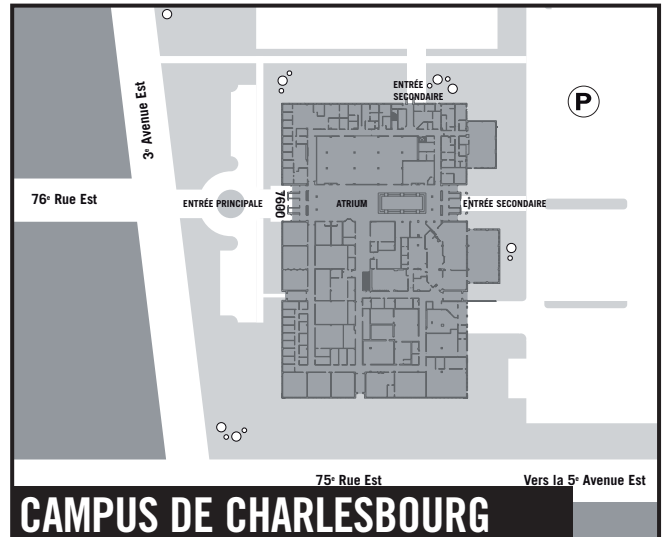
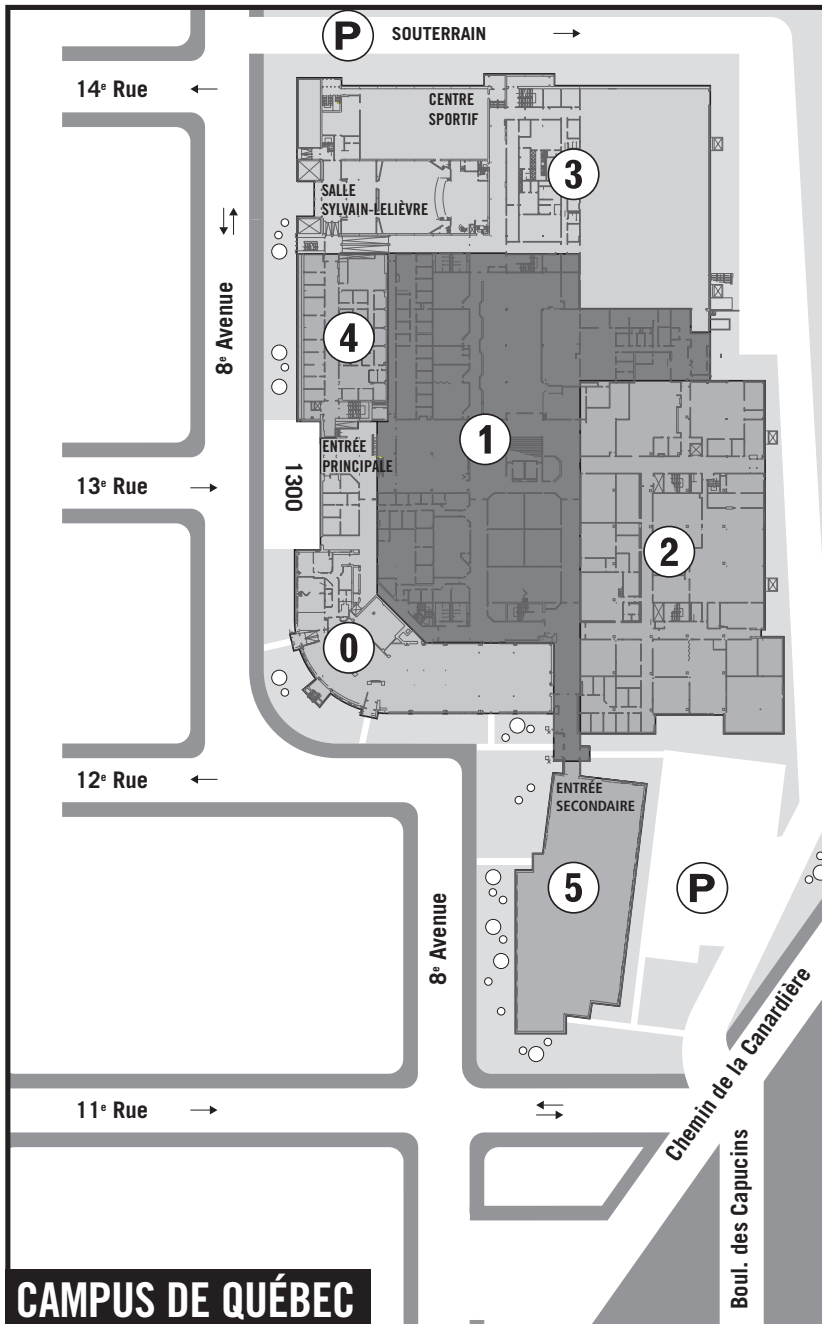
- Rouler sur l'autoroute Félix-Leclerc (A-40) jusqu'à la sortie 316 pour le boulevard Henri-Bourassa;
- Prendre le boulevard Henri-Bourassa direction nord jusqu'à la 3^e Avenue Est;
- Prendre la 3^e avenue Est (à droite) jusqu'au campus de Charlesbourg, 7600, 3^e Avenue-Est.



**Cégep
Limoilou**

LE CÉGEP EN VILLE

PLANS DES SITES



COMMENT TROUVER UN LOCAL?

Q3510

